


ESTAÇÃO ELEVATÓRIA DE ÁGUA TRATADA 3 - EEAT 3
ÁREA 765,28m²
PERÍMETRO: 110,66m

PONTO	VANTE	NORTE	ESTE	DISTÂNCIA (m)	AZIMUTE	CONFRONTANTE	COORDENADAS GMS
P1	P2	8959936,023	661593,380	27,70	114°4'16"	Adelson Francisco da Silva	9° 24' 21,05" S 37° 31' 44,31" W
P2	P3	8959924,723	661618,674	27,75	204°4'16"	Estrada Vicinal	9° 24' 21,41" S 37° 31' 43,71" W
P3	P4	8959899,390	661607,357	27,70	294°4'16"	Salmo Oliveira	9° 24' 22,27" S 37° 31' 43,93" W
P4	P1	8959910,689	661582,063	27,75	24°4'16"	Maria José	9° 24' 21,91" S 37° 31' 44,52" W

LEGENDA:

Nº	DATA	REVISÃO	EXECUTADO POR	APROVADO POR	SEINFRA		DESENHOS DE REFERÊNCIA	NÚMERO
					ACEITO	DATA		
1	02/2024	RELOCAÇÃO	GUILHERME FELIX	ARIEL ZOCATELLI				
2	10/2024	COORDENADAS GEOGRÁFICAS GMS E NOME DO PROPRIETÁRIO DA ÁREA						
3								

NOTAS




CASAL
VISTO E ACEITO
ESTA ACEITAÇÃO NÃO ISENTA A CONTRATADA DAS RESPONSABILIDADES E OBRIGAÇÕES ESTABELECIDAS NO CONTRATO

ANALISADO: / /

ACEITO: / /

VISTO: / /



ENCIBRA S. A.
Estudos e Projetos de Engenharia

EXECUTADO POR

DES: GUILHERME FELIX BEZERRA 02/2024

PROJ: 02/2024

APROVADO POR: ARIEL ZOCATELLI

ASS: CREA: 2604810743 02/2024

COMPANHIA DE SANEAMENTO DE ALAGOAS - CASAL

PROJETO BÁSICO DO SISTEMA DE ABASTECIMENTO DE ÁGUA DOS POVOADOS DO MUNICÍPIO DE SENADOR RUI PALMEIRA


ESTAÇÃO ELEVATÓRIA DE ÁGUA TRATADA 3 - EEAT 3

DUP (DECRETO DE UTILIDADE PÚBLICA)

PLANTA DE LOCAÇÃO DA ÁREA

ÁREA PROJ. MUNICÍPIO SENADOR RUI PALMEIRA-AL

SUBÁREA PROJ. POVOADO CANDINDA



Nº CONTRATADA: 2108-8-CD-DSP-DE-004

PL:

REV: 02

01/01

ESCALA: 1:100